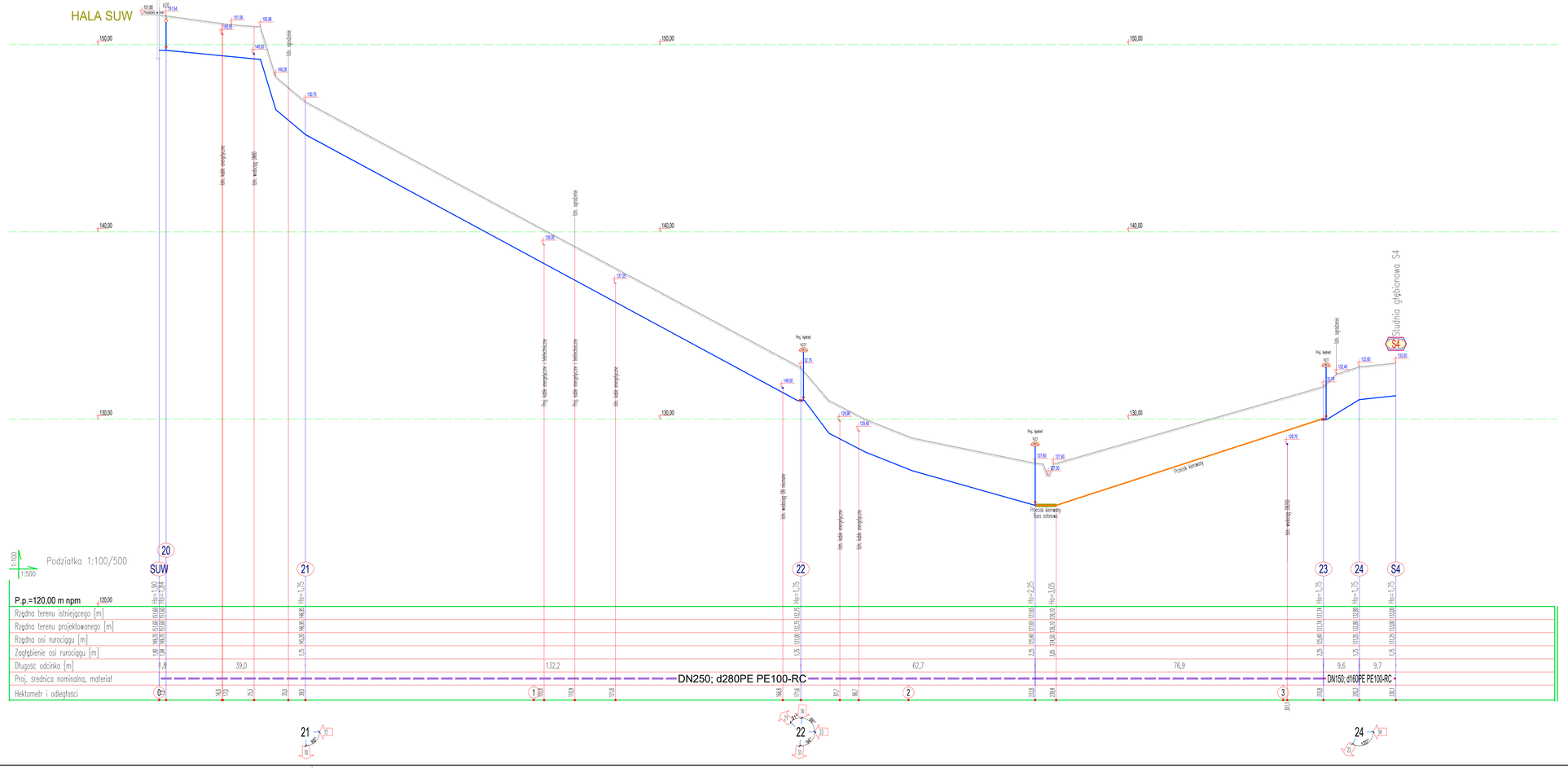

Zasada układania rurociągów w wykopie

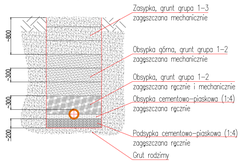

Zasada montażu rury osłonowej

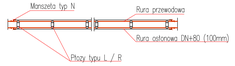

UWAGI:

1. Na rysunkach profili wykazano wyłącznie kolizje z infrastrukturą której lokalizacją stwierdzono na podstawie mapy do celów projektowych. Istotnie i lokalizacje kolizji spoczywa na wykonawcy robót budowlanych w porozumieniu z Inwestorem i projektantem.
2. Ze względu na charakter obiektu Wykonawca jest zobowiązany sprawdzić wszystkie wymiary przed rozpoczęciem prac budowlanych. Różnice w rysunkach i pomiarach oraz wszelkie rozbieżności i zmiany projektu muszą być wyjaśnione z projektantem przed rozpoczęciem prac budowlanych. Rysunki należy rozpatrywać łącznie z częścią opisową projektu.
3. Poszczególne elementy, Wykonawca jest zobowiązany wykonać wg opisu technicznego i załączonej dokumentacji. Brak wskazania na rysunku technicznym elementu, którego zastosowanie wynika ze znanych lub powszechnie przyjętych rozwiązań w zakresie sztuki budowlanej nie zwalnia wykonawcy z konieczności skalkulowania i zastosowania takiego elementu w porozumieniu z Inwestorem i projektantem oraz za jego zgodą.
4. Każdy składnik projektowany należy rozpatrywać i rozpoznawać w dokumentacji w kontekście wszystkich opisów technicznych i rysunków, które do tego składnika się odnoszą, z uwzględnieniem zasad sztuki budowlanej.
5. W miejscu inwestycji występują kolizje z istniejącą infrastrukturą podziemną. Zaleca się ręcznie wykonywać prace ziemne. Istniejące przewody należy zabezpieczyć w wykopie zgodnie z wytycznymi odpowiednich norm. Zabezpieczenie wykopów zgodnie z regułmi BHP. Lokalizacją uzbrojenia podziemnego podano na podstawie danych archiwalnych. Rzeczywista lokalizacja uzbrojenia może być różna. Rzędne posadowienia istniejącego uzbrojenia terenu są orientacyjne, typowe dla rodzaju przedmiotowego uzbrojenia.
6. Układanie kanałów wykonywać zgodnie z zaleceniami producenta dla danego materiału przy zwróceniu szczególnej uwagi na warunki atmosferyczne i temperaturowe.
7. Podsypka i zasyp zgodnie z zaleceniami projektowymi oraz wytycznymi producenta.

INWESTOR:
ZAKŁAD WODOCIĄGÓW I KANALIZACJI Sp. z o.o. w MRĄGOWIE
ul. Mazurskie 1A; 11-700 Mrągowo
T.: +4889 742 6111; F.: +4889 741 9821 www.zwik.mragowo.pl

BIURO PROJEKTOWE:
WT-PLAN Tomasz Włodarczyk
ul. Jodłowa 2; 05-555 Tórczyn
T.: +48 609 445 266; wodarczyk@wtplan.pl

PROJEKT ZAMIENNY NA ROBOTY:

PRZEBUDOWA RUROCIĄGÓW TECHNOLOGICZNYCH NA UJĘCIU WODY PODZIEMNEJ SOŁTYSKO W MRĄGOWIE

STACJA UZDATNIANIA WODY ul. Mazurskie 1A; 11-700 Mrągowo Dz. Nr 4011; 4012; 4131; 1610	UJĘCIE WODY "SOŁTYSKO" SIEĆ RUROCIĄGÓW TECHNOLOGICZNYCH Profil osi SUW - S4

KIERUNEK PROJEKTU: Tomasz WŁODARCZYK	Nr W: MAZ/0218/P00S/07	DATA: I 2024	FOLIA:
SPRAWDZIŁ: Tomasz WŁODARCZYK	Nr W: MAZ/0218/P00S/07	DATA: I 2024	FOLIA:
Andrzej DROZDŻ	Nr W: SI-197/89	DATA: I 2024	FOLIA:

FAZA: PB	ARKUSZ: A-3	WERSJA: 1A	JAKOŚĆ: 18/2023	NR ALBUMU:	NR RYSUNKU: PAB.4-02
SKALA: T-S; 1:100/500	PIECZĄTKA:	OSOBA ODPOWIEDZIALNA: ZAST_WER	DATA: I 2024	W311/	